

PLAN
ODNOWY MIEJSCOWOŚCI
BARTY

NA LATA
2020 – 2027



GMINA ZALEWO

Spis treści

- I. CHARAKTERYSTYKA SOŁECTWA BARTY
 1. Położenie, liczba ludności, przynależność administracyjna
 2. Rys historyczny miejscowości
 3. Przestrzenna struktura miejscowości
- II. ANALIZA POSIADANYCH ZASOBÓW
 1. Środowisko przyrodnicze
 2. Środowisko kulturowe
 3. Obiekty i tereny
 4. Infrastruktura społeczna
 5. Infrastruktura techniczna
 6. Gospodarka i rolnictwo
- III. MOCNE I SŁABE STRONY MIEJSCOWOŚCI BARTY
- IV. WIZJA, CELE STRATEGICZNE, DZIAŁANIA
- V. PODSUMOWANIE

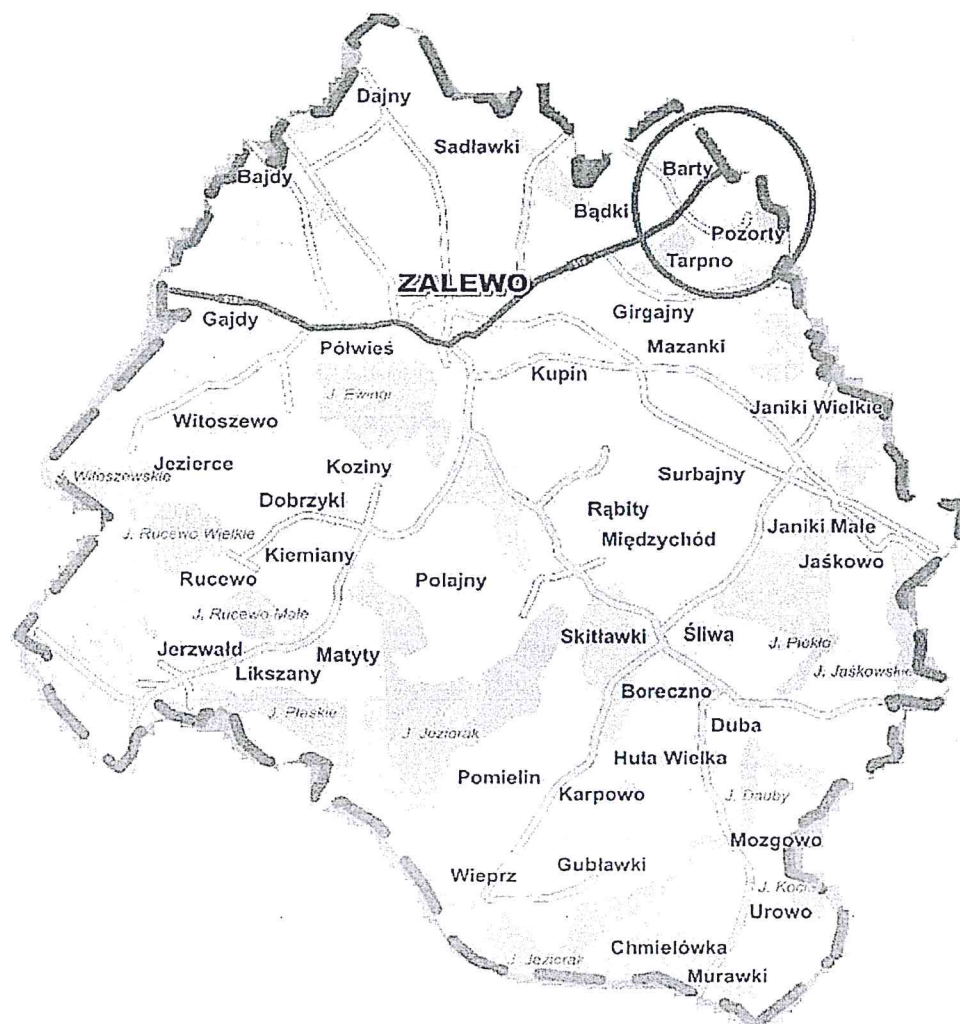
Źródła opracowania:

1. Dzieje Ziemi Zalewskiej 1305-2005
2. Studium uwarunkowań i kierunków zagospodarowania przestrzennego Gminy Zalewo
3. Dane uzyskane w Urzędzie Miejskim w Zalewie
4. Informacje pozyskane od mieszkańców na Zebraniach Wiejskich
5. Internet

I. CHARAKTERYSTYKA SOŁECTWA BARTY

1) Położenie, liczba ludności, przynależność administracyjna

Sołectwo Barty położone jest w województwie warmińsko – mazurskim, w powiecie iławskim, w północno – wschodniej części Gminy Zalewo. W skład sołectwa Barty wchodzi 3 następujące miejscowości: Barty, Pozorty oraz Tarpno. Całe sołectwo ma około 66 zabudowań mieszkalnych. Przez miejscowość Barty przebiega droga wojewódzka nr 519 Satry Dzierzgoń – Małdyty – Morąg. Dodatkowo wieś ta leży w odległości około 7 km od Zalewa. W sołectwie Barty mieszkają 273 osoby, w tym 127 kobiet oraz 146 mężczyzn. Struktura wiekowa mieszkańców przedstawia się następująco: dzieci i młodzież stanowią 20,88%, ludność w wieku produkcyjnym 64,84 %, zaś w wieku poprodukcyjnym jest 14,28 % mieszkańców.



2) Rys historyczny miejscowości

Barty (niem. *Barten*)

Wieś powstała w 1306 r., w ramach kolonizacji południowych obszarów państwa zakonu krzyżackiego. Została zasiedlona przez ludność pruską, stąd też nazwa miejscowości nawiązywała do imienia pruskiego zasadzcy Bartka. W XIX wieku na północny-zachód od wsi pojawił się folwark. W miejscowości od roku 1948 funkcjonuje szkoła podstawowa. Cała miejscowość charakteryzuje się typową rozproszoną wiejską zabudową. Większość budynków mieszkalnych – domków jednorodzinnych przedstawia budownictwo przedwojenne.

Tarpno (niem. *Terpen*)

Pierwsze wzmianki o Tarpnie pochodzą z około 1400 r. Tarpno było pruską wsią czynszową o charakterze majątku. Z dawnych budowli do dzisiejszych czasów zachował się dwór (w częściowej ruinie) wraz z założeniem parkowym. W parku podworskim znaleźć możemy cmentarz rodowy von Reichlów – właścicieli dworu do końca 1945 r. W latach 30. XX w. dwór w Tarpnie pełnił funkcje pensjonatu, w którym zamieszkiwał pisarz hr. Otfried von Finckenstein.

Pozorty (niem. *Pasorten*)

Miejscowość została założona w 1353 r. jako pruska wieś czynszowa, również o charakterze majątku. Do połowy XIX w. majątek należał do tzw. klucza w Małdytach (klucz – kilka posiadłości jednego właściciela, najczęściej zlokalizowanych blisko siebie). W roku około 1845 majątek kupił Carl von Schafer. Rodzina Schafer była właścicielem majątku do 1945 r. Po dawnej pruskiej wsi zachowały się XX wieczny pałac o charakterze willowym położony na wzgórzu z widokiem na jezioro. Przy pałacu znajduje się zabytkowy park oraz dawny cmentarz rodziny Schäfer i pracowników majątku. Obecnie pałac jest własnością prywatną.

3) Przestrzenna struktura miejscowości

Zgodnie z zapisami Studium Uwarunkowań i Kierunków Zagospodarowania Przestrzennego Gminy Zalewo uchwalonego Uchwałą Rady Miejskiej w Zalewie Nr XI/78/15 z dnia 24 czerwca 2015 r. obszar miejscowości Barty obejmuje tereny rolne, tereny łąk i pastwisk, tereny leśne oraz tereny zabudowy (jako istniejące formy zagospodarowania).

Ze względu na podział administracyjny Gminy Zalewo na strefy strukturalno – przestrzenne miejscowość Barty położona jest w strefie rolnej. Ponadto wzdłuż drogi wojewódzkiej Nr 519 w studium zostały wskazane tereny przeznaczone na rozwój zabudowy wielofunkcyjnej oraz przy granicy gminy został wyznaczony obszar komercyjny.

Ponadto w sołectwie Barty zlokalizowane są liczne zabytki, umieszczone między innymi w Gminnej Ewidencji Zabytków, w Wojewódzkiej Ewidencji Zabytków.


II. ANALIZA POSIADANYCH ZASOBÓW

1. Środowisko przyrodnicze

W sołectwie Barty dominuje krajobraz młodoglacjalny. Liczne wzniesienia i pagórki morenowe w otoczeniu kompleksów leśnych i jezior stanowią zachęcają do wypoczynku na świeżym powietrzu. Dodatkowo część miejscowości Barty oraz Pozorty wraz z jeziorem o tej samej nazwie, położone są w strefie Obszaru Chronionego Krajobrazu Kanału Elbłaskiego. Obszar ten powstał w 2003 r. na mocy rozporządzenia wojewody warmińsko – mazurskiego. Całkowita długość Kanału Elbłaskiego wynosi około 150 km. Dzięki zabytkowym pochylniom i śluzom stanowi niebywałą atrakcję turystyczną, jest unikalnym na skalę światową, szlakiem wodnym. Obok funkcji turystycznej Obszar Chronionego Krajobrazu Kanału Elbłaskiego pełni również funkcję ochronną. Ma za zadanie chronić ekosystemy leśne, zwłaszcza te zależne od wysokiego poziomu wód gruntowych, ekosystemy wodne oraz nieleśne (tereny łąk, pastwisk, torfowisk itp.), a także siedliska cennych przyrodniczych gatunków flory i fauny, ściśle związanych ze środowiskiem wodnym.

2. Środowisko kulturowe

W rejestrze zabytków nieruchomych prowadzonym przez Wojewódzki Urząd Ochrony Zabytków w Olsztynie widnieją 4 obiekty objęte ochroną konserwatorską. W miejscowości Tarpno jest to dwór (data wpisu: 6 listopada 1992 r., numer: A – 3415) wraz z założeniem parkowym (data wpisu: 9 lutego 1978 r., numer: A-1225), natomiast w miejscowości Pozorty zlokalizowany jest pałac (data wpisu: 4 maja 1987 r., numer: A-1992) wraz z założeniem parkowym (data wpisu: 9 lutego 1978 r., numer: A-1228). Ponad to w Gminnej Ewidencji Zabytków w samej miejscowości Barty znajduje się 7 zabytkowych domów, budynek szkoły, cmentarz ewangelicki z XX wieku. W miejscowości Pozorty również znajduje się cmentarz ewangelicki (XX wiek) oraz 11 innych obiektów (domów, budynków gospodarczych). Obecnie po dworze w Tarpnie pozostały ruiny, natomiast pałac w Pozortach w rękach prywatnego przedsiębiorcy odzyskał dawny wygląd i służy turystom jako miejsce wypoczynku.



Rysunek 1. Pałac w Pozortach z lotu ptaka.



Rysunek 2. Pozostałości cmentarza w miejscowości Barty.

3. Obiekty i tereny

Główną atrakcją turystyczną w sołectwie Barty jest jezioro Pozorty wraz z kąpieliskiem, pomostem oraz zielonym terenem do aktywnego i miłego spędzenia czasu. Nad jeziorem wyznaczono również miejsce na ognisko. W tym miejscu organizowane są imprezy integracyjne mieszkańców typu: Dzień Dziecka, Piknik Rodzinny. W Bartach zlokalizowany jest przyszkolny plac zabaw. Od Bart przez Tarpno aż do Girgajn rozciąga się rybny staw hodowlany. Ciekawostką jest, że jezioro Pozorty i staw rybny w Girgajnach połączony jest kanałem (strumieniem). Wody jeziora Pozorty zasilają staw rybny, gdy ten zostaje osuszony w celu łatwiejszego odłowu ryb.

4. Infrastruktura społeczna

Mieszkańcy Sołectwa Bart korzystają ze zlokalizowanej w centrum wsi świetlicy wiejskiej. W Bartach znajduje się Szkoła Podstawowa im. Marii Zientary-Malewskiej do której uczęszczają dzieci z okolicznych miejscowości. Mieszkańcy Sołectwa przynależą do Parafii Rzymskokatolickiej św. Jana Apostoła i Ewangelisty w Zalewie oraz do Parafii Rzymskokatolickiej p.w. Chrystusa Króla w Jarnołtowiu. W Sołectwie Barty zostało utworzone Stowarzyszenie „Nasze Pozorty”, które ma na celu rozwój gospodarki jeziora Pozorty. Od niedawna w Bartach działa Koło gospodyń Wiejskich. W celu korzystania z szerszego zakresu usług społecznych mieszkańcy sołectwa dojeżdżają do pobliskiego Zalewa.

5. Infrastruktura techniczna

Sołectwo Barty jest w 100 % zwodociągowane. We wsi Barty jest częściowo poprowadzona infrastruktura kanalizacji ściekowej, natomiast w Tarpnie i Pozortach funkcjonują przydomowe zbiorniki bezodpływowe. Przez Barty przebiega droga wojewódzka nr 519 (Stary Dziergoń-Małydy-Morağ). Droga w Tarpnie jest drogą powiatową nr 1209N (Jarnołtowo-Mazanki). W Pozortach natomiast znajduje się droga gminna nr G4. Infrastruktura drogowa jest słabo rozwinięta. Drogi nie posiadają wyznaczonych chodników ani ścieżek rowerowych.

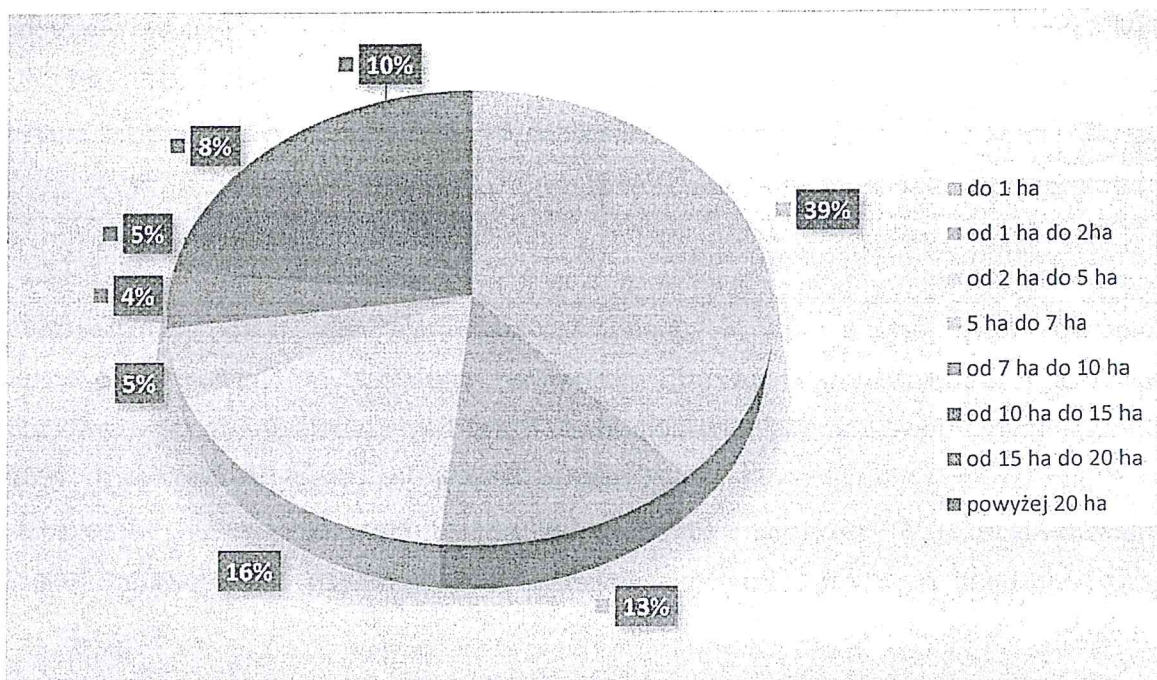
6. Gospodarka i rolnictwo

Na terenie sołectwa Barty nie ma zlokalizowanych zakładów pracy. Jednakże w pobliskim Zalewie zlokalizowane są wszystkie najważniejsze firmy Gminy, między innymi: „Dam – Rob” Sp. z o.o. Sp. k. zajmująca się produkcją pojemników transportowych, „Lech Drób” Sp. z o.o., - zakład zajmujący się produkcją mięsa drobiowego, oraz wiele innych, np. stolarnie oraz sektor handlowo – usługowy. Znaczna część mieszkańców w celach zarobkowych podjęła pracę w Zalewie. Pozostała część utrzymuje się z prac w sektorze produkcyjno – usługowym w sąsiednich miejscowościach.

Tereny znajdujące się w sołectwie Barty są terenami użytkowanymi rolniczo. Ogółem powierzchnia rolna wynosi 611 ha. Szczegółowe zestawienie przedstawia tabela poniżej:

Powierzchnia gospodarstwa	Liczba gospodarstwa	Powierzchnia ha fizyczna
do 1ha	35	8,32
od 1ha do 2 ha	12	19,67
od 2 ha do 5 ha	15	46,42
od 5 ha do 7 ha	5	30,11
od 7 ha do 10ha	4	36,72
od 10 ha do 15 ha	5	59,94
od 15 ha do 20 ha	7	117,66
po wyżej 20 ha	9	292,77
Ogółem	92	611,59

Tabela 1. Struktura gospodarstw rolnych w sołectwie Barty



III. MOCNE I SŁABE STRONY MIEJSCOWOŚCI BARTY

W celu określenia mocnych i słabych stron miejscowości Barty, wykorzystano jedną z metod analizy strategicznej SWOT. Metoda tej analizy polega na wskazaniu czterech kategorii czynników strategicznych:

- „mocnych stron” – uwarunkowań wewnętrznych, które stanowią silne strony sołectwa i sprzyjają jego rozwojowi,
- „słabych stron” – uwarunkowań wewnętrznych, które stanowią słabe ogniwa sołectwa, i których działanie należy minimalizować,
- „szans” – uwarunkowań zewnętrznych, czynników sprzyjających rozwojowi sołectwa wynikających z otoczenia,
- „zagrożeń” – uwarunkowań zewnętrznych, czynników niesprzyjających rozwojowi sołectwa, wynikających z otoczenia

W trakcie prac nad dokumentem Plan Odnowy Miejscowości oraz na Zebraniu Wiejskim Sołectwa Barty zidentyfikowano następujące słabe oraz silne strony miejscowości Barty, a także jej zagrożenia i szanse:

• **S (Strenghts) – MOCNE STRONY**

- korzystne położenie geograficzne miejscowości (blisko głównego miasta),
- położenie przy jednym z głównych szlaków komunikacyjnych – droga wojewódzka (zwiększenie ruchu turystycznego),
- wystarczająca sieć dróg,
- liczne obiekty zabytkowe,
- popularność pod względem turystyki – szlak wodny Kanału Elbląskiego,
- walory przyrodnicze sprzyjające rozwojowi turystyki (las, jezioro w msc. Pozorty),
- czyste środowisko naturalne (brak uciążliwych zakładów przemysłowych),
- krajobraz rolniczy,
- szkoła zlokalizowana w miejscowości Barty,
- posiadanie obiektu użyteczności publicznej (światlica wiejska),
- dobrze zorganizowane koło gospodyń wiejskich,
- duży zasób społeczny (liczna miejscowość)
- 100 % zwodociągowania,
- duża grupa dzieci i młodzieży,

• **W (Weaknesses) – SŁABE STRONY**

- słabo rozwinięta infrastruktura sportowo – rekreacyjna,

- brak gospodarstw agroturystycznych i wypożyczalni sprzętu turystycznego,
- słaba infrastruktura techniczna (częściowo skanalizowana miejscowość Barty, brak kanalizacji sanitarnej w miejscowości Pozorty i Tarpno),
- brak komunikacyjnych ciągów pieszych (chodników) w terenie zabudowanym,
- brak ścieżki rowerowej,
- zły stan nawierzchni dróg,
- położenie przy jednym z głównych szlaków komunikacyjnych (droga wojewódzka)
- uciążliwy transport ciężarowy,
- częste wypadki drogowe,
- brak miejscowych planów zagospodarowania,
- niski standard gospodarstw domowych,
- rozdrobnienie gospodarstw rolnych,
- nie wystarczające środki własne gminy na realizację inwestycji,
- słaba infrastruktura oświatowa (wyeksploatowany budynek szkoły, słabe wyposażenie szkoły),
- brak działań w zakresie zagospodarowania czasu wolnego młodzieży (kółka teatralne, koła zainteresowań),
- brak ogólnodostępnego placu zabaw (po za terenem szkoły),
- brak zorganizowanych miejsc do spotkań młodzieży,
- rozproszona zabudowa, zły stan techniczny obiektów mieszkalnych,
- zły stan techniczny obiektów zabytkowych,
- pomimo licznego sołectwa, niska aktywność mieszkańców.

• O (Opportunities) – SZANSE

- pozabudżetowe środki finansowe na realizację inwestycji w zakresie infrastruktury technicznej (sprzyjająca polityka rządu)
- możliwość pozyskiwania dotacji w ramach działalności Koła Gospodyń Wiejskich,
- polityka regionalna wspierając rozwój obszarów wiejskich,

- pozyskiwanie środków z funduszu strukturalnych Unii Europejskiej,
- nawiązanie współpracy z pozostałymi sołectwami,
- turystyka wiejska jako „moda XXI w.”

• T (Threats) - ZAGROŻENIA

- spadek przyrostu naturalnego (starzenie się społeczeństwa w miejscowości),
- odpływ do większych miast ludzi młodych i dobrze wykształconych,
- niewystarczająca ilość miejsc pracy,
- degradacja istniejącej infrastruktury drogowej,
- zmieniające się przepisy i ustawy,
- skomplikowane procedury w pozyskiwaniu środków zewnętrznych,
- duża konkurencja w pozyskiwaniu środków zewnętrznych,
- pogorszenie komunikacji zewnętrznej (niewystarczająca ilość ogólnodostępnych połączeń komunikacyjnych).

IV. WIZJA, CELE STRATEGICZNE, DZIAŁANIA

Wizja rozwoju sołectwa oraz cele strategiczne:

Miejscowość Barty otwarta na mieszkańców i turystów, bezpieczna i aktywna społecznie.

Niezbędne w realizacji przedstawionej wizji jest wyznaczenie celów strategicznych. Z analizy SWOT wynika, że w sołectwie Barty głównym problemem jest niewystarczająca infrastruktura. **Celem strategicznym naszego sołectwa jest poprawa stanu technicznego istniejącej oraz budowa nowej infrastruktury.** Tak postawiony cel strategiczny wyznacza nam pozostałe cele operacyjne:

1. Poprawa bezpieczeństwa w ruchu drogowym,
2. Poprawa jakości życia na wsi,
3. Zwiększenie poziomu integracji mieszkańców, aktywności oraz poczucia wspólnoty,
4. Wzrost aktywności fizycznej wśród różnych grup wiekowych,
5. Poprawa wizerunku wsi oraz wzrost aktywności turystycznej,

6. Zwiększenie dostępności do informacji publicznych,
7. Ochrona zabytkowej infrastruktury „ożywionej” i „nieożywionej”.

Przy realizacji wyznaczonych celów niezbędne są działania. W Planie Odnowy Miejscowości Barty na lata 2020-2027 przedsięwzięcia do realizacji przedstawiono w tabeli poniżej. Każde zadanie scharakteryzowane jest według poszczególnych kryteriów: nazwa zadania, cel, przeznaczenie i charakterystyka zadania, harmonogram, szacunkowa kwota oraz źródła dofinansowania.

Nazwa zadania	Budowa chodników w miejscowości Barty
Cel:	- poprawa bezpieczeństwa w ruchu drogowym, - poprawa jakości życia mieszkańców
Przeznaczenie i charakterystyka zadania:	Budowa chodników z kostki brukowej przy drodze wojewódzkiej, biegnącej wzdłuż wsi przyczyni się do wzrostu poczucia bezpieczeństwa mieszkańców oraz pozwoli na komfortowe przemieszczenie się między przystankami autobusowymi a szkołą podstawową.
Harmonogram	2020 - 2023
Kwota szacunkowa	70 000,00 zł
Źródła finansowania	Środki zewnętrzne, zarówno krajowe jak i europejskie, środki z budżetu gminy, w tym fundusz sołecki.
Nazwa zadania	Remonty dróg gminnych w sołectwie Barty
Cel:	- poprawa bezpieczeństwa w ruchu drogowym, - poprawa jakości życia mieszkańców
Przeznaczenie i charakterystyka zadania:	Remonty obejmować będą tereny miejscowości Barty, Tarpno i Pozorty na drogach szutrowych. Prace będą polegać na dokruszowaniu dróg oraz ich profilowaniu. Zadanie to zapewni bezpieczne przemieszczenie się mieszkańców, a także ograniczy koszty eksploatacyjne pojazdów.
Harmonogram	2020 - 2026
Kwota szacunkowa	45 000,00 zł
Źródła finansowania	Środki zewnętrzne, zarówno krajowe jak i europejskie, środki z budżetu gminy, w tym fundusz sołecki.
Nazwa zadania	Rozbudowa oświetlenia drogowego
Cel:	- poprawa bezpieczeństwa w ruchu drogowym, - poprawa jakości życia mieszkańców

Przeznaczenie i charakterystyka zadania:	W ramach zadania przewiduje się wykonanie oświetlenia w ciągu drogi wojewódzkiej. Na istniejących słupach planuje się założenie nowych energooszczędnych lamp, natomiast w najbardziej niebezpiecznych miejscach powstaną nowe punkty świetlne. W miejscach, gdzie nie ma możliwości włączenia nowego punktu do sieci pojawią się lampy solarne.
Harmonogram	2020 - 2026
Kwota szacunkowa	50 000,00 zł
Źródła finansowania	Środki zewnętrzne, zarówno krajowe jak i europejskie, środki z budżetu gminy, w tym fundusz sołecki.
Nazwa zadania	Budowa przejścia dla pieszych przy szkole w Bartach
Cel:	- poprawa bezpieczeństwa w ruchu drogowym, - poprawa jakości życia mieszkańców
Przeznaczenie i charakterystyka zadania:	W ramach zadania przewiduje się wykonanie aktywnego przejścia dla pieszych o szerokości 6 m na drodze wojewódzkiej nr 519. Prace obejmują wykonanie czerwonej masy ostrzegawczej, na której zostaną namalowane białe pasy zebry. Dodatkowo przejście zostanie wyposażone w odblaski ledowe oraz znaki informacyjne i lampę oświetleniową. Realizacja zadania zapewni podniesienie poziomu bezpieczeństwa dzieci uczęszczających do szkoły podstawowej.
Harmonogram	2020 - 2026
Kwota szacunkowa	35 000,00 zł
Źródła finansowania	Środki zewnętrzne, zarówno krajowe jak i europejskie, środki z budżetu gminy, w tym fundusz sołecki.
Nazwa zadania	Budowa altany rekreacyjnej w sołectwie Barty
Cel:	- zwiększenie poziomu integracji mieszkańców, aktywności oraz poczucia wspólnoty
Przeznaczenie i charakterystyka zadania:	W ramach zadania przewiduje się budowę altany rekreacyjnej w konstrukcji drewnianej, z dachem dwuspadowym. Cała konstrukcja posadowiona zostanie na terenie utwardzonym. Powstanie miejsce do wspólnych spotkań mieszkańców oraz organizowania imprez na świeżym powietrzu.
Harmonogram	2020 - 2022
Kwota szacunkowa	25 000,00 zł

Źródła finansowania	Środki zewnętrzne, zarówno krajowe jak i europejskie, środki z budżetu gminy, w tym fundusz sołecki.
Nazwa zadania	Remont oraz doposażenie świetlicy wiejskiej w Bartach
Cel:	- zwiększenie poziomu integracji mieszkańców, aktywności oraz poczucia wspólnoty
Przeznaczenie i charakterystyka zadania:	W ramach zadania przewiduje się wykonanie remontu polegającego na wymianie podłogi (podłoga wykonana z płyty wiórowej), wykonaniu wentylacji w sali świetlicy, odnowieniu pomieszczenia gospodarczego (wymiana podłogi oraz wyłożenie ścian kafelkami). Dodatkowo planuje się doposażenie świetlicy w podstawowe sprzęty tj. meble, wyposażenie kuchenne, sprzęt RTV i AGD. Tak przygotowana świetlica wiejska pozwoli na organizowanie spotkań w komfortowych warunkach, a tak stworzy zaplecze do realizowania dalszych działań.
Harmonogram	2020 – 2026
Kwota szacunkowa	80 000,00 zł
Źródła finansowania	Środki zewnętrzne, zarówno krajowe jak i europejskie, środki z budżetu gminy, w tym fundusz sołecki.
Nazwa zadania	Warsztaty kulinarne prowadzone przez Koło Gospodyń Wiejskich
Cel:	- zwiększenie poziomu integracji mieszkańców, aktywności oraz poczucia wspólnoty
Przeznaczenie i charakterystyka zadania:	W ramach zadania planuje się przygotowanie oraz przeprowadzenie warsztatów kulinarnych przez KGW w Bartach. Przyczynią się one do zwiększenia zainteresowania lokalnej społeczności sprawami sołectwa. Pozwoli na wspólne spędzanie czasu, a także umożliwi „popisanie się” szczególnymi przepisami i potrawami przez chętnych mieszkańców.
Harmonogram	2020 - 2026
Kwota szacunkowa	8 000,00 zł
Źródła finansowania	Środki zewnętrzne, środki z budżetu gminy, w tym fundusz sołecki.
Nazwa zadania	Budowa ścieżki rowerowej w sołectwie Barty
Cel:	- poprawa bezpieczeństwa w ruchu drogowym, - poprawa jakości życia na wsi, - poprawa wizerunku wsi oraz wzrost aktywności turystycznej

Przeznaczenie i charakterystyka zadania:	W ramach zadania przewiduje się budowę ścieżki rowerowej o długości około 5 500 mb, łączącej miejscowość Barty z miastem Zalewo. Taki szlak komunikacyjny zapewni bezpieczne przemieszczanie się mieszkańców pracujących w pobliskim Zalewie, a także stworzy nowy szlak turystyczny.
Harmonogram	2020 - 2026
Kwota szacunkowa	520 000,00 zł
Źródła finansowania	Środki zewnętrzne, zarówno krajowe jak i europejskie, środki z budżetu gminy, w tym fundusz sołecki.
Nazwa zadania	Odnowienie istniejących przystanków autobusowych oraz budowa nowego
Cel:	- poprawa bezpieczeństwa w ruchu drogowym, - poprawa jakości życia na wsi.
Przeznaczenie i charakterystyka zadania:	W ramach zadania przewiduje się budowę nowego przystanku autobusowego w konstrukcji drewnianej, a także konserwację istniejących przystanków, wymianę pokrycia dachowego (z gontu papowego na blachodachówkę), wykonanie dodatkowej izolacji pokrycia dachowego, naprawę zniszczonych ławek. Dodatkowo przy każdym przystanku postawiony zostanie kosz na śmieci. Dzięki naprawionym przystankom autobusowym mieszkańcy schronią się pod zadaszaniem. Nie będą zbliżać się do skrajni jezdni.
Harmonogram	2020 - 2026
Kwota szacunkowa	20 000,00 zł
Źródła finansowania	Środki zewnętrzne, środki z budżetu gminy, w tym fundusz sołecki.
Nazwa zadania	Wymiana tablic informacyjnych na terenie sołectwa Barty
Cel:	- zwiększenie dostępności do informacji publicznych.
Przeznaczenie i charakterystyka zadania:	W ramach zadania planuje się usunięcie starych, zniszczonych tablic informacyjnych. W ich miejsce postawione będą tablice magnetyczne, zamykane na kluczyk. Takie tablice pozwolą na „ochronę” przekazywanych informacji przed warunkami atmosferycznymi.
Harmonogram	2020 - 2022
Kwota szacunkowa	4 500,00 zł

Źródła finansowania	Środki zewnętrzne, środki z budżetu gminy, w tym fundusz sołecki.
Nazwa zadania	Zagospodarowanie otoczenia świetlicy wiejskiej
Cel:	- poprawa jakości życia na wsi, - zwiększenie poziomu integracji mieszkańców, aktywności oraz poczucia wspólnoty,
Przeznaczenie i charakterystyka zadania:	W ramach zadania przewiduje się wykonanie nowego ogrodzenia terenu świetlicy, wykonanie miejsca na ognisko wraz z ławeczkami. Dodatkowo planuje się wykonanie nasadzenia roślin i krzewów kwitnących. Stworzenie nowego miejsca spotkań przy świetlicy pomoże w zminimalizowaniu bariery jaką jest rozporozszona zabudowa sołectwa i umożliwi spotkanie się mieszkańców z bardziej oddalonych domostw.
Harmonogram	2020 - 2026
Kwota szacunkowa	30 000,00 zł
Źródła finansowania	Środki zewnętrzne, środki z budżetu gminy, w tym fundusz sołecki
Nazwa zadania	Budowa wiejskiego boiska sportowego
Cel:	- poprawa jakości życia na wsi, - zwiększenie poziomu integracji mieszkańców, aktywności oraz poczucia wspólnoty, - wzrost aktywności fizycznej wśród różnych grup wiekowych.
Przeznaczenie i charakterystyka zadania:	W ramach zadania planuje się pozyskanie działki na której będzie można wybudować boisko wiejskie. Następnie po uzyskaniu wszystkich niezbędnych dokumentów planuje się wykonanie boiska o wymiarach 30 m x 60 m, naturalną nawierzchnią trawiastą i bramkami do piłki nożnej. Realizacja tego przedsięwzięcia przyczyni się do wzrostu aktywności fizycznej oraz integracji wśród społeczności.
Harmonogram	2020 - 2026
Kwota szacunkowa	40 000,00 zł
Źródła finansowania	Środki zewnętrzne, zarówno krajowe jak i europejskie, środki z budżetu gminy, w tym fundusz sołecki.
Nazwa zadania	Budowa siłowni napowietrznej
Cel:	- poprawa jakości życia na wsi, - wzrost aktywności fizycznej wśród różnych grup wiekowych.

Przeznaczenie i charakterystyka zadania:	W ramach zadania planuje się posadowienie urządzeń do ćwiczeń przeznaczonych zarówno dla maluchów jak i starszych grup wiekowych. Wspólne ćwiczenia na świeżym powietrzu nie tylko podtrzymają dobrą kondycję fizyczną, ale także wpłyną na wzrost poczucia wspólnoty wśród mieszkańców.
Harmonogram	2020 - 2024
Kwota szacunkowa	20 000,00 zł
Źródła finansowania	Środki zewnętrzne, zarówno krajowe jak i europejskie, środki z budżetu gminy, w tym fundusz sołecki.
Nazwa zadania	Budowa placu zabaw w miejscowości Tarpno
Cel:	- poprawa jakości życia na wsi, - zwiększenie poziomu integracji mieszkańców, aktywności oraz poczucia wspólnoty.
Przeznaczenie i charakterystyka zadania:	W ramach zadania przewiduje się wykonanie nowego placu zabaw w miejscowości Tarpno. Planuje się wmontować urządzenia, z których będą mogły korzystać dzieci w różnym wieku, a także stolik do gry w szachy lub w chińczyka, z którego będą mogli korzystać opiekunowie maluchów. Dodatkowo plac zostanie wyposażony w ławeczki i kosze na śmieci. Przedsięwzięcie to umożliwi poprawę relacji między pokoleniami.
Harmonogram	2020 - 2026
Kwota szacunkowa	25 000,00 zł
Źródła finansowania	Środki zewnętrzne, środki z budżetu gminy, w tym fundusz sołecki.
Nazwa zadania	Zagospodarowanie terenu i modernizacja plaży w miejscowości Pozorty
Cel:	- poprawa jakości życia na wsi, - poprawa wizerunku wsi oraz wzrost aktywności turystycznej,
Przeznaczenie i charakterystyka zadania:	W ramach zadania przewiduje się wykonanie następujących prac: wykonanie odwodnienia z szutrowego parkingu przy plaży, usypanie z piasku nowej plaży, nasadzenia roślinności kwitnącej wzdłuż granicy działki. Realizacja tego zadania stworzy atrakcyjne i ciche miejsce do wypoczynku na świeżym powietrzu. Przykuje uwagę spragnionych spokoju turystów.
Harmonogram	2020 - 2026

Kwota szacunkowa	25 000,00 zł
Źródła finansowania	Środki zewnętrzne, środki z budżetu gminy, w tym fundusz sołecki.
Nazwa zadania	Zagospodarowanie otoczenia zbiornika wodnego w miejscowości Barty.
Cel:	- poprawa jakości życia na wsi, - zwiększenie poziomu integracji mieszkańców, aktywności oraz poczucia wspólnoty,
Przeznaczenie i charakterystyka zadania:	W ramach zadania przewiduje się wykonanie następujących prac: bagrowanie zbiornika, wykonanie alejki spacerowej z naturalnego kruszywa z zatoczkami na ławki i kosze na śmieci, niwelacja terenu, wykonanie i montaż ławek, wyznaczenie stanowisk dla wędkarzy, a także nasadzenia roślin kwitnących. Stworzenie tego miejsca pozwoli na zminimalizowanie bariery – rozproszona zabudowa. Będzie miejscem spotkań mieszkańców najbardziej oddalonych od centrum wsi, mieszkających na tak zwanej „kolonii”, a także będzie alternatywą dla wędkarzy, którzy nie zawsze mogą łowić nad jeziorem Pozorty.
Harmonogram	2020 - 2026
Kwota szacunkowa	55 000,00 zł
Źródła finansowania	Środki zewnętrzne, środki z budżetu gminy, w tym fundusz sołecki.
Nazwa zadania	Oczyszczenie zabytkowego parku przy dworze w Tarpnie
Cel:	- poprawa wizerunku wsi oraz wzrost aktywności turystycznej, - ochrona zabytkowej infrastruktury „ożywionej” i „nieożywionej” . - zwiększenie poziomu integracji mieszkańców, aktywności oraz poczucia wspólnoty.
Przeznaczenie i charakterystyka zadania:	W ramach zadania przewiduje się usunięcie zakrzaczeń i roślinności zaburzających układ przestrzenny starodrzewu w parku. Dodatkowo po usunięciu „dzikiej” roślinności odsłonięte zostaną ruiny wpisanego do rejestru zabytków XX – wiecznego dworu. Po uzyskaniu wszystkich niezbędnych uzgodnień prace te zostaną wykonane siłą mieszkańców, co wpłynie na rozwój integracji oraz podniesie świadomość dbania o wspólne dobra kultury.
Harmonogram	2020 - 2024

Kwota szacunkowa	15 000,00 zł
Źródła finansowania	Środki zewnętrzne, środki z budżetu gminy, w tym fundusz sołecki.
Nazwa zadania	Wykonanie szlaku turystycznego po obiektach zabytkowych sołectwa Barty
Cel:	<ul style="list-style-type: none"> - poprawa wizerunku wsi oraz wzrost aktywności turystycznej, - ochrona zabytkowej infrastruktury „ożywionej” i „nieożywionej”. - zwiększenie poziomu integracji mieszkańców, aktywności oraz poczucia wspólnoty.
Przeznaczenie i charakterystyka zadania:	W ramach zadania przewiduje się wykonanie i zamontowanie tabliczek zawierających rys historyczny danego obiektu zabytkowego wraz z fotografiami. Zadanie te zrealizowane zostanie po zaczerpnięciu informacji o danych zabytkach od lokalnej społeczności, a także organizacji zajmujących się prowadzeniem ewidencji zabytków.
Harmonogram	2020 - 2026
Kwota szacunkowa	10 000,00 zł
Źródła finansowania	Środki zewnętrzne, środki z budżetu gminy, w tym fundusz sołecki.
Nazwa zadania	Rewitalizacja cmentarzy w miejscowościach Barty, Pozorty i Tarpno
Cel:	<ul style="list-style-type: none"> - ochrona zabytkowej infrastruktury „ożywionej” i „nieożywionej”. - poprawa wizerunku wsi oraz wzrost aktywności turystycznej, - zwiększenie poziomu integracji mieszkańców, aktywności oraz poczucia wspólnoty.
Przeznaczenie i charakterystyka zadania	W ramach realizacji zadania przewiduje się usunięcie przez lokalną społeczność nadmiernych zakrzaczeń. Dodatkowo zostaną wykonane ogrodzenia oraz postawione tablice z rysem historycznym każdego cmentarza.
Harmonogram	2020 - 2027
Kwota szacunkowa	25 000,00 zł
Źródła finansowania	Środki zewnętrzne, środki z budżetu gminy, w tym fundusz sołecki

V. PODSUMOWANIE

Sporządzenie dokumentu jakim jest Plan Odnowy Miejscowości Barty było odpowiedzią na problemy doskwierające lokalnej społeczności. Plan Odnowy jako strategia rozwoju danej miejscowości, wyznacza cele oraz działania, które po zrealizowaniu zminimalizują lub całkowicie zlikwidują problemu i słabe strony, m. in. przedstawione w analizie SWOT. Uporządkowanie i zagospodarowanie przestrzeni publicznej nad jeziorem Pozorty, przy świetlicy wiejskiej, czy przy oczku wodnym stworzy atrakcyjne miejsca do spotkań i zabawy. Dodatkowo w trakcie realizacji działań wspólna praca obudzi w mieszkańcach poczucie solidarności, wpływu na rozwój i wygląd swoich miejscowości.

Gotowy, uchwalony przez Zebranie Wiejskie i Radę Miejską Plan Odnowy Wsi, umożliwia aplikowanie o środki zewnętrzne na realizację wyszczególnionych zadań. Dodatkowe źródła finansowania z pewnością zwiększą szansę na realizację postawionych celów. Odnowa wsi to nie tylko budowa nowych obiektów infrastruktury, czy bieżące utrzymanie istniejących. Odnowie poddani zostaną także mieszkańcy danych miejscowości. Wspólna organizacja i realizacja przedsięwzięć obudzi i pogłębi poczucie solidarności i wzajemnej życzliwości. Wskazane przez społeczność lokalną problemy i stopniowe ich rozwiązywanie, pokaże mieszkańcom, że to właśnie Oni mają wpływ na to co dzieje się w ich miejscowościach.